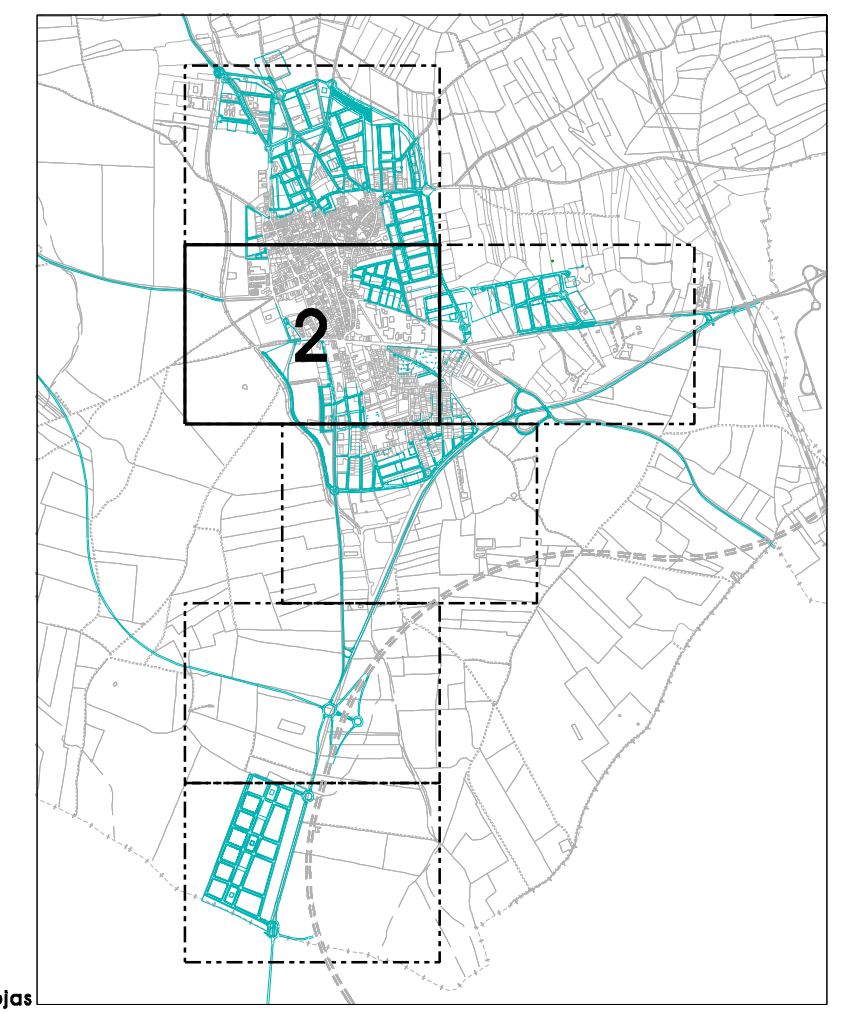




CALIFICACION DEL SUELO (NUCLEO URBANO)

- "SUELO URBANO (uso pormenorizado)
- RESIDENCIAL TRADICIONAL
- RESIDENCIAL EXTENSION
- RESIDENCIAL PROYECTO UNITARIO
- TERCARIO
- INDUSTRIAL
- INDUSTRIA ATIPICA EN SU TRAMA URBANA
- MIXTO
- EQUIPAMIENTOS COMUNITARIOS
- ESPACIOS LIBRES Y ZONAS VERDES
- ESPACIOS LIBRES Parque y Campo de Feria
- VIARIO Y APARCAMIENTO

- "SUELO URBANO NO CONSOLIDADO-SUELO URBANIZABLE" (Uso global)
- ZONA RESIDENCIAL
- ZONA TERCARIA
- ZONA MIXTA
- ZONA INDUSTRIAL
- SIST. GENERAL VIARIO
- SIST. GRAL. DE ESPACIOS LIBRES
- SIST. GRAL. INTERMUNICIPAL

- LOC.USO LOCALIZACION Y USO OBLIGADOS EN PLANEAMIENTO DE DESARROLLO (ver plano. 11 Ordenación Detallada)
- DE ORDENACION DETALLADA
- USO PORMENORIZADO SEGUN PLANEAMIENTO EN TRAMITE O EN DESARROLLO



	PLAN GENERAL DE ORDENACIÓN URBANÍSTICA HERRERA (SEVILLA). DOCUMENTO COMPLEMENTARIO Y DE JUSTIFICACIÓN DE LOS CRECIMIENTOS		FORMACIÓN AYUNTAMIENTO DE HERRERA (SEVILLA) REDACCIÓN SERVICIO DE URBANISMO DIPUTACIÓN DE SEVILLA
	ORDENACIÓN ZONIFICACION Y DETERMINACIONES	NUM. PLANO O - 6 m HOJA NUM. 2 ESCALA 1 : 2.000	
	TECNICO SUP. REDACTOR DE PLANEAMIENTO. FERMIN VALLEJO GRUESO, arquitecto.		FECHA: FEBRERO 2.008