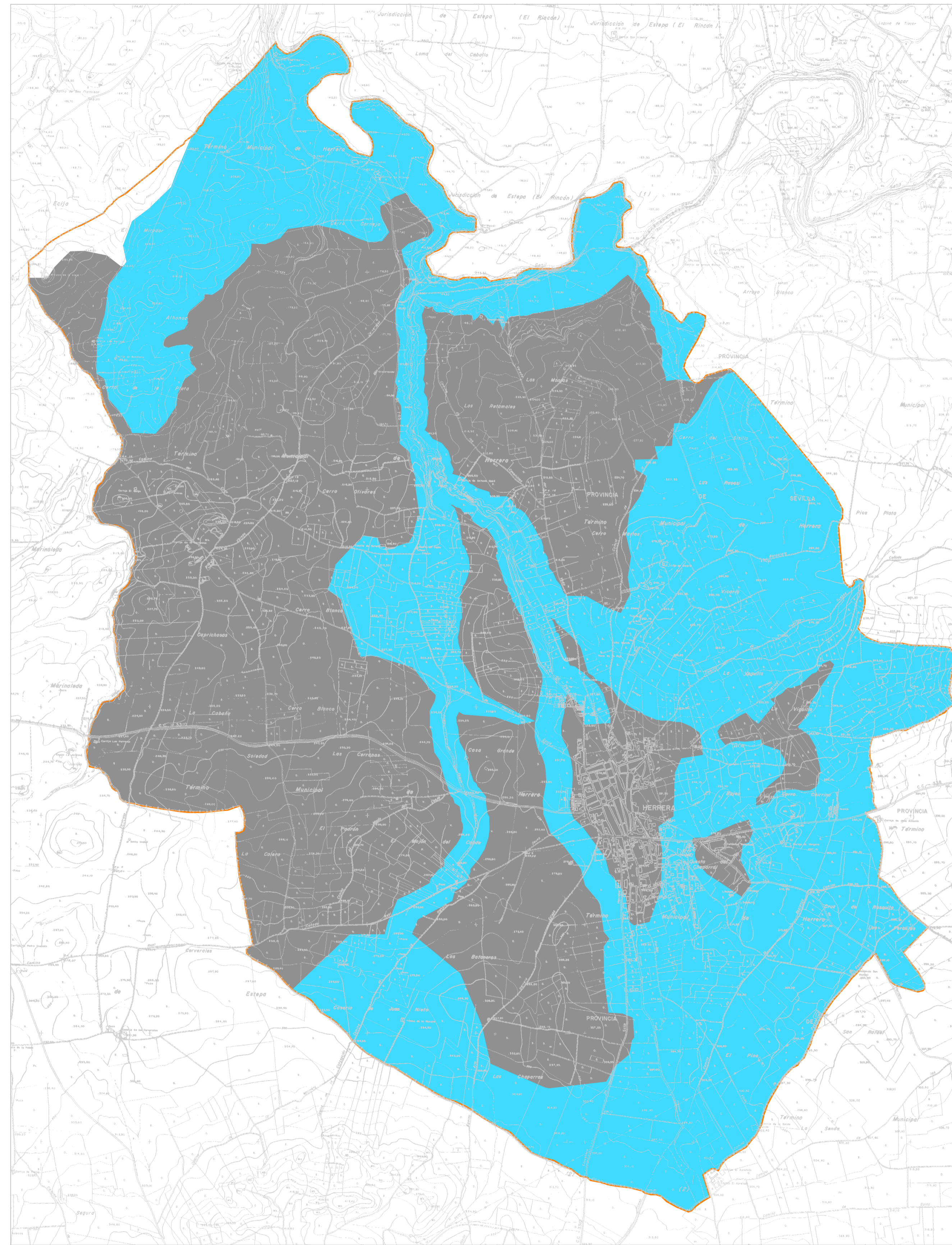


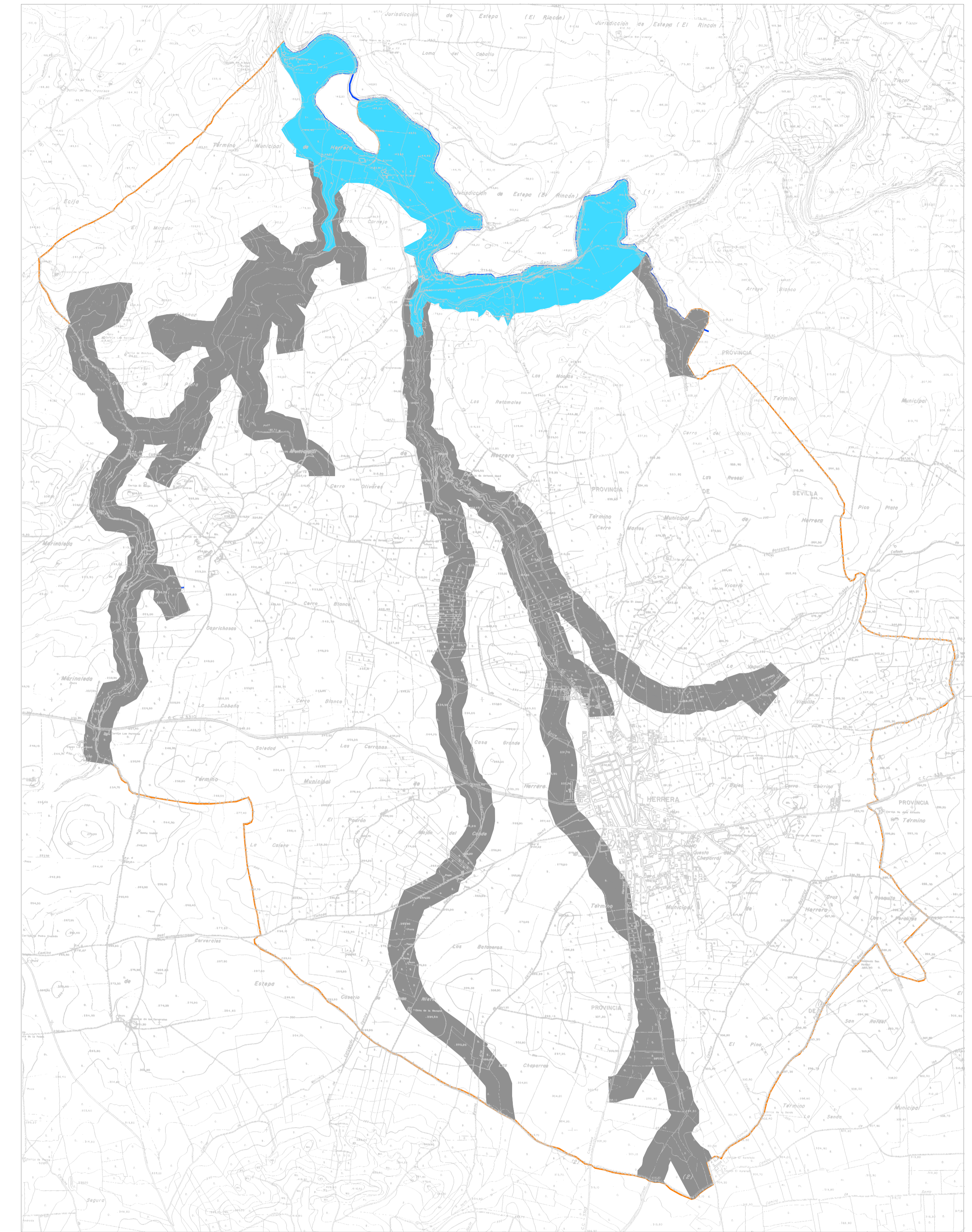
Los cursos de agua y sus cuencas de alimentacion.

- Cuenca Rio Genil
- Cuenca del Salado
- Cuenca del Plancon
- Cuenca norte




Las aguas subterranas

- Tierras con capacidades acuíferas.
- Cuencas de alimentacion



Afecciones sectoriales

- Defensa del Dominio Publico Hidraulico
- Zona inundable del Genil y futuro embalse de San Calixto.

 DIPUTACION DE SEVILLA	PLAN GENERAL DE ORDENACION URBANISTICA HERRERA (SEVILLA).	<small>FORMACION</small> AYUNTAMIENTO DE HERRERA (SEVILLA) <small>REDACCION</small> SERVICIO DE URBANISMO DIPUTACION DE SEVILLA	<small>NUM. PLANO</small> I-3
	<small>INFORMACION</small> El Agua. Cursos superficiales, aguas subterranas y afecciones sectoriales.	<small>HOJA NUM.</small>	
<small>DIRECCION FACULTATIVA</small> <small>FERMIN VALLEJO GRUESO</small> <small>Tecnico Sup. Redactor: Planeamiento</small>	<small>INFORMACION URBANISTICA</small> <small>MIGUEL ANGEL PEREZ GARCIA</small> <small>Geografo</small>	<small>ESCALA</small> 1:25.000	<small>FECHA</small> Mayo 1.999