


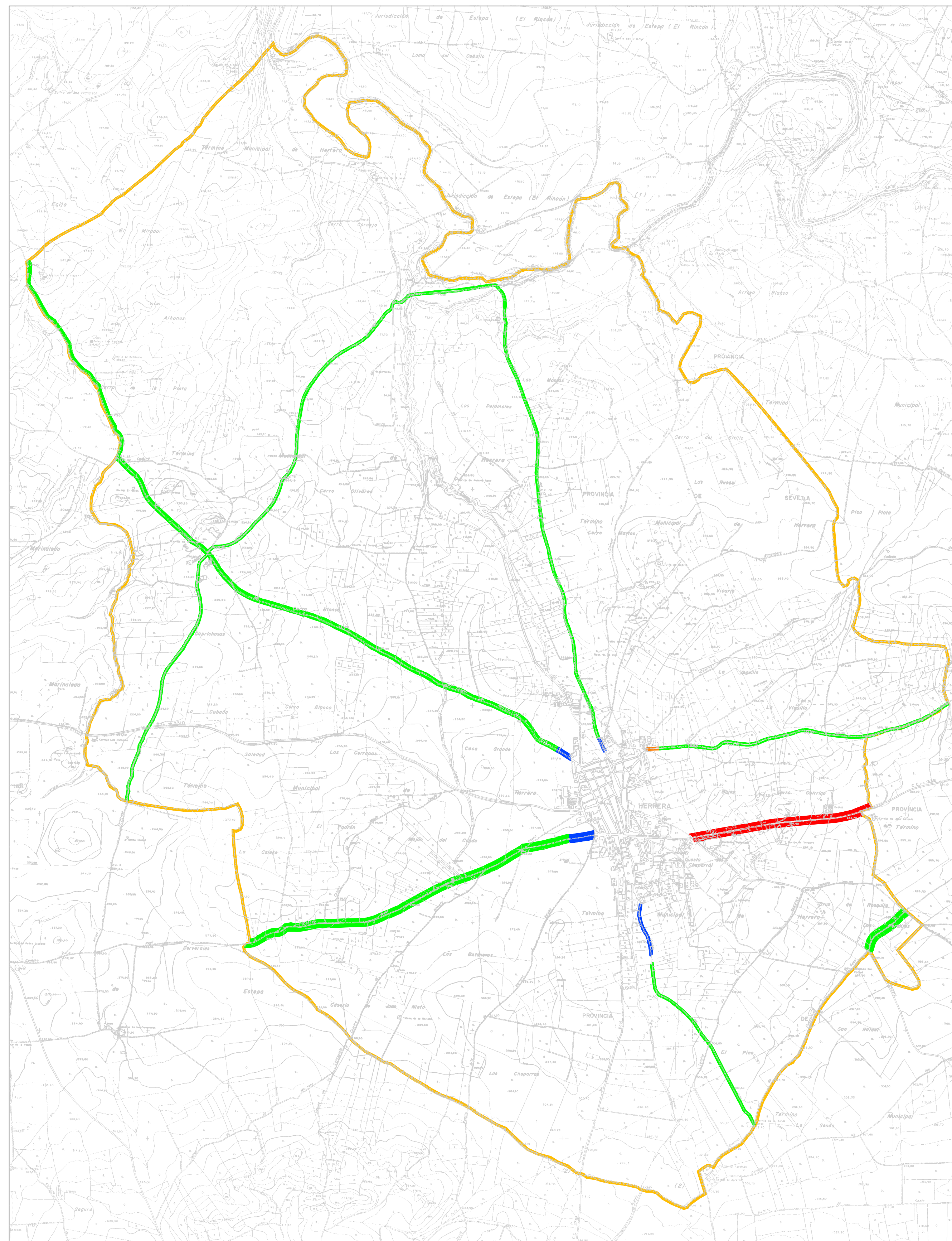






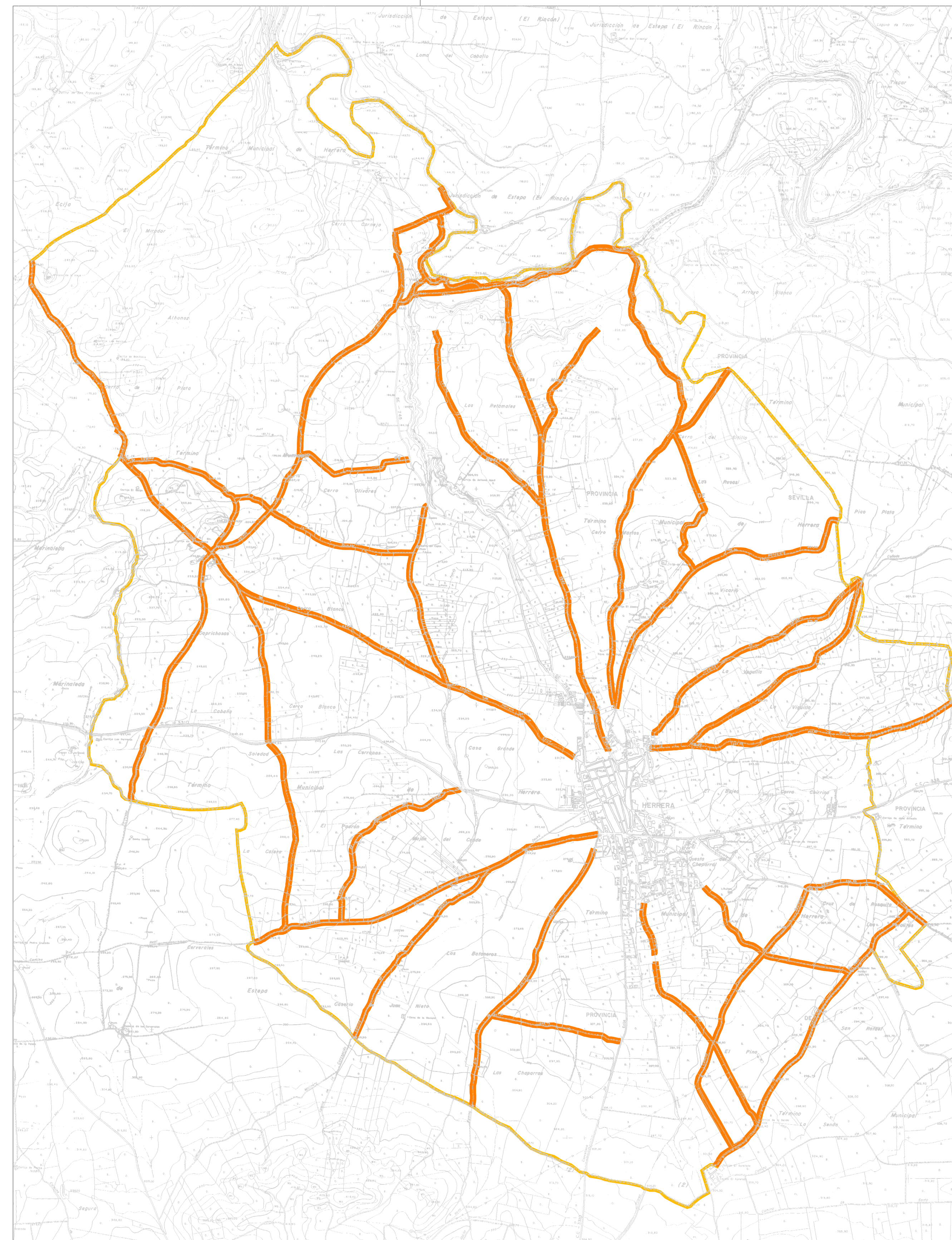
Las carreteras. Sus afecciones.

-  Línea exterior de la zona de afección
-  Carretera
-  Zona comprendida entre las líneas de edificación



Las vías pecuarias. Sus afecciones.

-  Vías Pecuarias
-  Vías pecuarias sujetas al Artículo 32
-  Vías pecuarias sujetas a la Disposición adicional primera
-  Vías pecuarias afectadas por viarios



Las comunicaciones internas: caminos rurales y vías pecuarias

 	<b>PLAN GENERAL DE ORDENACION URBANISTICA</b> <b>HERRERA (SEVILLA).</b>		NUM. PLANO I-4
	FORMACION AYUNTAMIENTO DE HERRERA (SEVILLA)	REDACCION SERVICIO DE URBANISMO DIPUTACION DE SEVILLA	HOJA NUM. I-4
INFORMACION <b>Las infraestructuras de comunicacion</b> <b>Carreteras, caminos rurales y vías pecuarias.</b>	INFORMACION URBANISTICA		ESCALA 1:25.000
DIRECCION FACULTATIVA FERMIN VALLEJO GRUESO Técnico Sup. Redactor Planeamiento	MIGUEL ANGEL PEREZ GARCIA Geógrafo	FECHA Mayo 1.999	